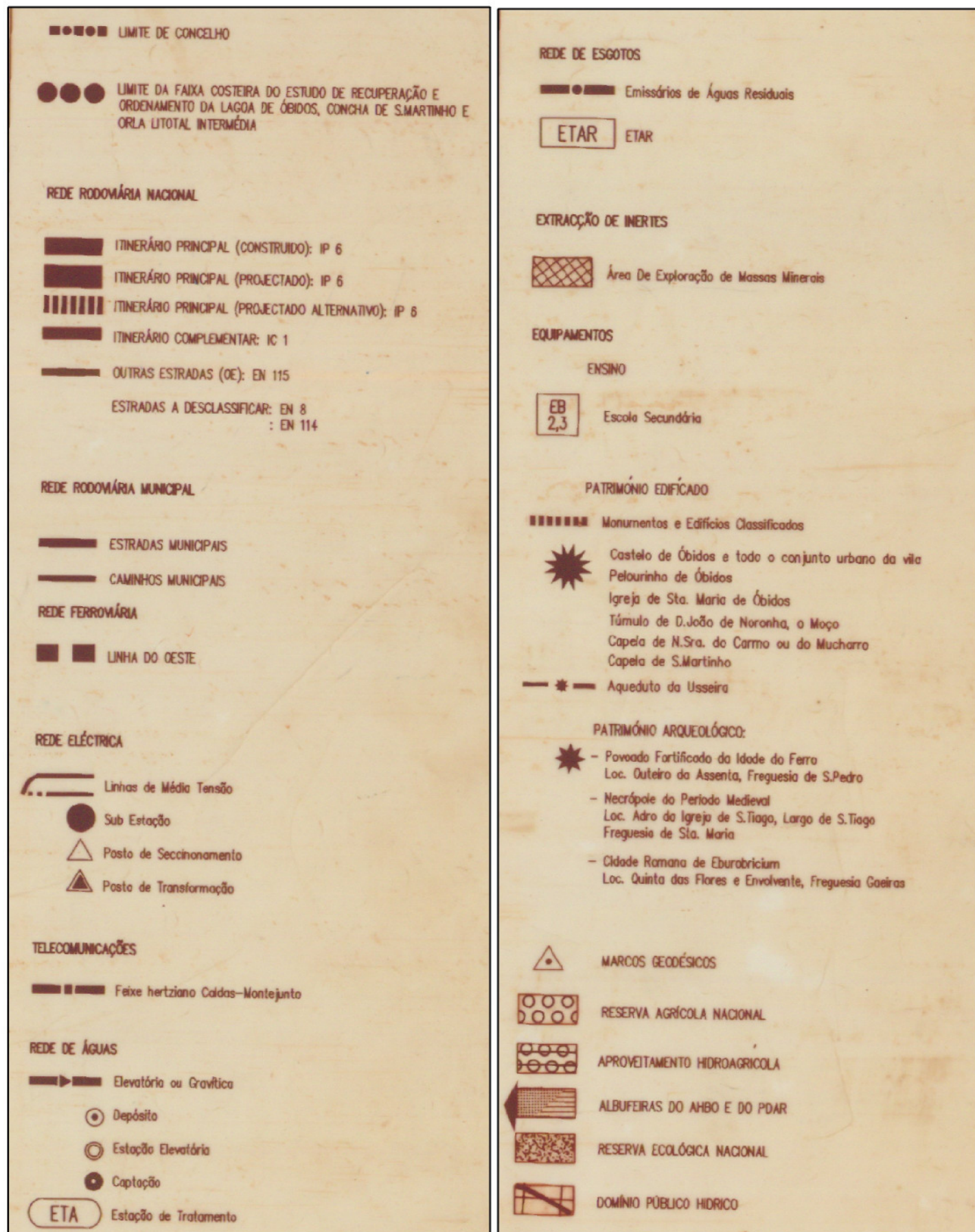




Município de Óbidos

Divisão de Planeamento, Gestão Urbanística e Obras Municipais

Carta de Condicionantes














Município de Óbidos

Divisão de Planeamento, Gestão Urbanística e Obras Municipais

Carta de Condicionantes



ALTERAÇÃO AO PDM NA ÁREA DO BOM SUCESSO (Maio 2013)

-  LIMITE DO PLANO
-  LIMITE DA FAIXA COSTEIRA DO ESTUDO DE RECUPERAÇÃO E ORDENAMENTO DA LAGOA DE ÓBIDOS, CONCHA DE S. MARTINHO E ORLA LITORAL INTERMÉDIA
-  RAN
-  REN
-  DOMÍNIO PÚBLICO HÍDRICO
-  MARGEM DA ZONA DE PROTECÇÃO TERRESTRE DA LAGOA DE ÓBIDOS E POÇA DO VAU
-  ZONA RESERVADA
-  EXTRAÇÃO MINEIRA - CONCESSÃO MINEIRA
-  REDE NATURA (PTCON0056) - PENICHE / SANTA CRUZ




CAPTAÇÕES DE ÁGUA

- LOCALIZAÇÃO
- ZONA DE PROTECÇÃO INTERMÉDIA
- ZONA DE PROTECÇÃO ALARGADA

REDE DE ABASTECIMENTO DE ÁGUA:

-  CONDUTAS
-  DEPÓSITOS

REDE DE RECOLHA DE ÁGUAS RESIDUAIS:

-  CONDUTA ELEVATÓRIA
-  ESTAÇÃO DE TRATAMENTO DE ÁGUAS RESIDUAIS
-  ESTAÇÃO ELEVATÓRIA

REDE DE ABASTECIMENTO ELÉCTRICA:

-  LINHA DE MÉDIA TENSÃO